

Управление Федеральной службы государственной регистрации, кадастра и картографии по Республике Карелия  
полное наименование органа регистрации прав

Выписка из Единого государственного реестра недвижимости об основных характеристиках и зарегистрированных правах на объект недвижимости

В Единый государственный реестр недвижимости внесены следующие сведения:

Земельный участок			
Вид объекта недвижимости			
Лист № 1 раздела 1	Всего листов раздела 1: 1	Всего разделов: 3	Всего листов выписки: 3
19.10.2023г.			
Кадастровый номер:	10:01:0110167:639		
Номер кадастрового квартала:	10:01:0110167		
Дата присвоения кадастрового номера:	12.05.2023		
Ранее присвоенный государственный учетный номер:	Данные отсутствуют		
Местоположение:	Российская Федерация, Республика Карелия, г. Петрозаводск, ул. Мичуринская		
Площадь, м2:	2412 +/- 17		
Кадастровая стоимость, руб.:	13034066,47		
Кадастровые номера расположенных в пределах земельного участка объектов недвижимости:	Данные отсутствуют		
Категория земель:	Земли населенных пунктов		
Виды разрешенного использования:	Многоэтажная жилая застройка (высотная застройка). Территориальная зона - Жм. Зона застройки многоэтажными жилыми домами.		
Статус записи об объекте недвижимости:	Сведения об объекте недвижимости имеют статус "актуальные"		
Объёмные отметки:	Данные отсутствуют		
Получатель выписки:	Рурва Елена Альбертовна, действующий(ая) на основании документа "Решение единственного участника ОБЩЕСТВА С ОГРАНИЧЕННОЙ ОТВЕТСТВЕННОСТЬЮ "СТРОИТЕЛЬНО-ФИНАНСОВАЯ КОМПАНИЯ"" от имени заявителя ОБЩЕСТВО С ОГРАНИЧЕННОЙ ОТВЕТСТВЕННОСТЬЮ "СТРОИТЕЛЬНО-ФИНАНСОВАЯ КОМПАНИЯ", 1001097734		

Г. ПЕТРОЗАВОДСК  
ПР КТ ПЕРВОМАЙСКИИ ДОМ33

ГБУ РК «Многофункциональный центр  
Республики Карелия»  
06 ДЕН 2023  
ПАНЬГИНА  
Специалист НАЛАДА  
ИНИЦИАЛЫ



ПОЛНОЕ НАИМЕНОВАНИЕ ДОЛЖНОСТИ

ДОКУМЕНТ ПОДПИСАН  
ЭЛЕКТРОННОЙ ПОДПИСЬЮ

Сертификат: 00B9B05087401CB38D2B3576AC8DC8425108

Владелец: ФЕДЕРАЛЬНАЯ СЛУЖБА ГОСУДАРСТВЕННОЙ

РЕГИСТРАЦИИ, КАДАСТРА И КАРТОГРАФИИ

Действителен: с 27.06.2023 по 19.09.2024

Инициалы, фамилия



Выписка из Единого государственного реестра недвижимости характеристик и зарегистрированных прав на объект недвижимости  
 Сведения о зарегистрированных правах

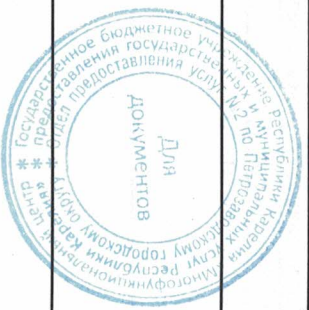
Земельный участок	
ВИД ОБЪЕКТА НЕДВИЖИМОСТИ	
Лист № 1 раздела 2	Всего листов раздела 2: 1
Всего листов раздела: 3	Всего листов выписки: 3
19.10.2023г.	
Кадастровый номер:	10:01:0110167:639

1	Правообладатель (правообладатели):	1.1	Общество с ограниченной ответственностью "Специализированный застройщик Строительное предприятие № 2", ИНН: 1001352039
	Сведения о возможности предоставления третьим лицам персональных данных физического лица:	1.1.1	Данные отсутствуют
2	Вид, номер, дата и время государственной регистрации права:	2.1	Собственность 10:01:0110167:639-10/032/2023-3 13.06.2023 11:19:49
4	Ограничение прав и обременение объекта недвижимости:		не зарегистрировано
5	Заявленные в судебном порядке права требования:		данные отсутствуют
6	Сведения о возращении в отношении зарегистрированного права:		данные отсутствуют
7	Сведения о возможности предоставления третьим лицам персональных данных физического лица		данные отсутствуют
8	Сведения о наличии решения об изъятии объекта недвижимости для государственных и муниципальных нужд:		данные отсутствуют
9	Сведения о невозможности государственной регистрации без личного участия правообладателя или его законного представителя:		данные отсутствуют
10	Правопритязания и сведения о наличии поступивших, но не рассмотренных заявлений о проведении государственной регистрации права (перехода, прекращения права), ограничения права или обременения объекта недвижимости, сделки в отношении объекта недвижимости:		отсутствуют
11	Сведения о невозможности государственной регистрации перехода, прекращения, ограничения права на земельный участок из земель сельскохозяйственного назначения:		данные отсутствуют

Полное наименование должности  
 ДОКУМЕНТ ПОДПИСАН ЭЛЕКТРОННОЙ ПОДПИСЬЮ  
 Инициалы, фамилия

Сертификат: 00BВ056B7401CB38D2B3376ACDPC425108  
 Выдана: ФЕДЕРАЛЬНАЯ СЛУЖБА ГОСУДАРСТВЕННОЙ РЕГИСТРАЦИИ, КАДАСТРА И КАРТОГРАФИИ  
 Действителен: с 27.06.2023 по 19.09.2024

06 ДЕН 2023  
 Специалист ДАНЬГИНА  
 МИХАЙЛОВА



Г. ПЕТРОЗАВОДСК  
 ОП КТ ПЕРВОМАЙСКИЙ ДОМ33



Выписка из Единого государственного реестра недвижимости об основных характеристиках и зарегистрированных правах на объект недвижимости  
Описание местоположения земельного участка

Земельный участок

Вид объекта недвижимости

Лист № 1 раздела 3

Всего листов раздела 3: 1

Всего разделов: 3

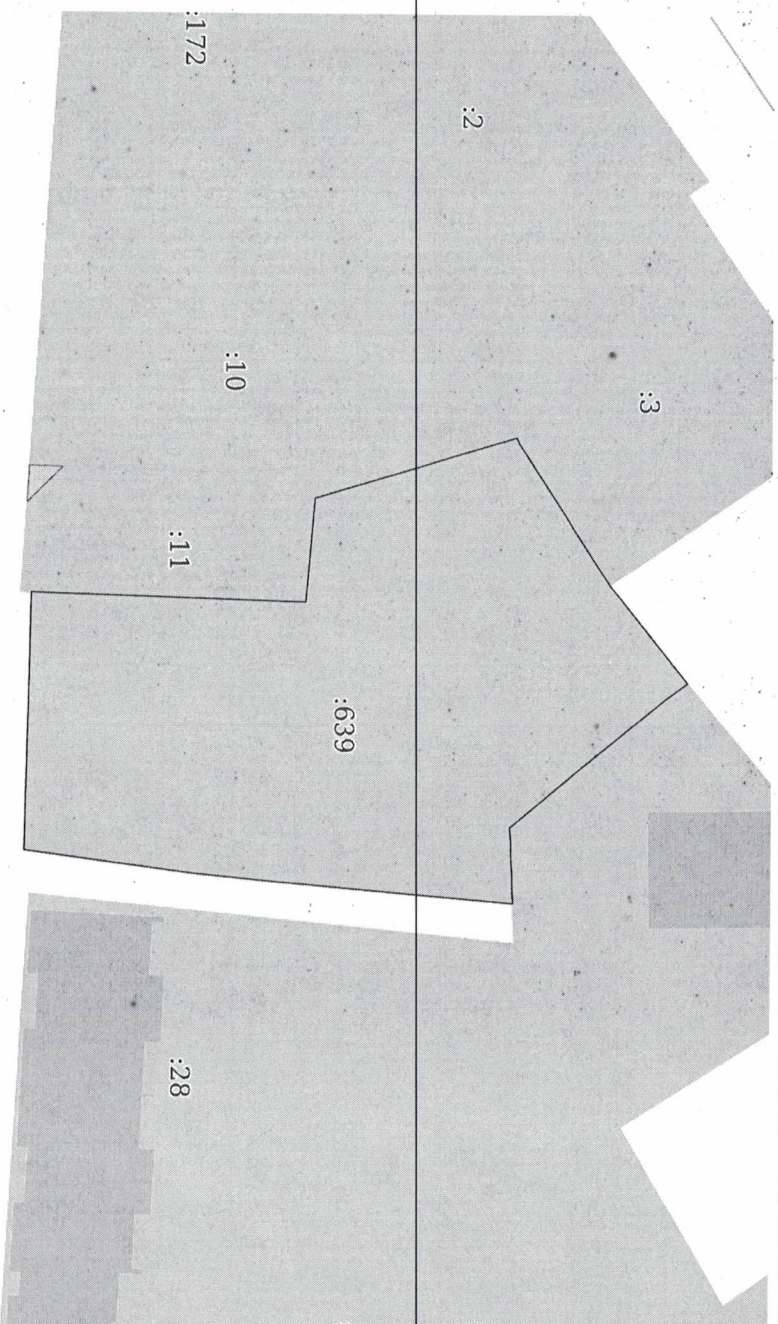
Всего листов выписки: 3

19.10.2023г.

Кадастровый номер:

10:01:0110167:639

План (чертеж, схема) земельного участка



Масштаб 1:800

Условные обозначения:

Полное наименование должности

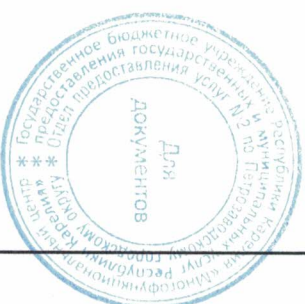
ДОКУМЕНТ ПОДПИСАН

ЭЛЕКТРОННОЙ ПОДПИСЬЮ

инициалы, фамилия

06 АЕК 2023

ПАНЬГИНА



ГБУ РК «Информационный центр Республики Карелия»

Г. ПЕТРОЗАВОДСК  
ОР КЛЕРКОВОМАНСКИЙ ДОМ33

Сертификат: 00BV80568740|CV3802B3576A|CDS-8425108  
Выдана: ФЕДЕРАЛЬНАЯ СЛУЖБА ГОСУДАРСТВЕННОЙ РЕГИСТРАЦИИ, КАДАСТРА И КАРТОГРАФИИ  
Действителен: с 27.06.2023 по 19.09.2024

МИХАЙЛОВА